

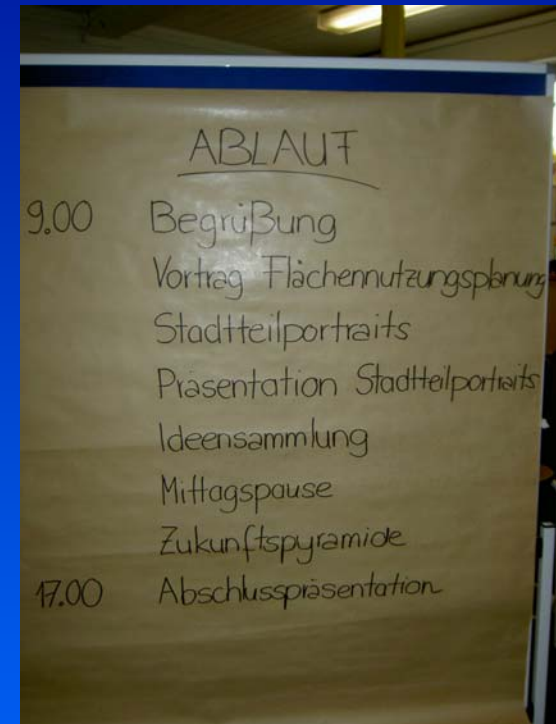
# Beteiligung von Kindern und Jugendlichen an der Flächennutzungsplanung

WIR MACHEN MIT



# Ablauf der Planungswerkstatt

- Begrüßung
- Meinungsbarometer
- Erläuterung der Flächennutzungsplanung
- Erstellung und Präsentation von Stadtbezirksportraits
- Ideensammlung
- Erarbeitung der Zukunftspyramide
- Abschlusspräsentation






Begrüßung




# Meinungsbarometer





# Erläuterung des Flächennutzungsplans




# Erstellung und Präsentation von Stadtbezirksportraits





# Ideensammlung



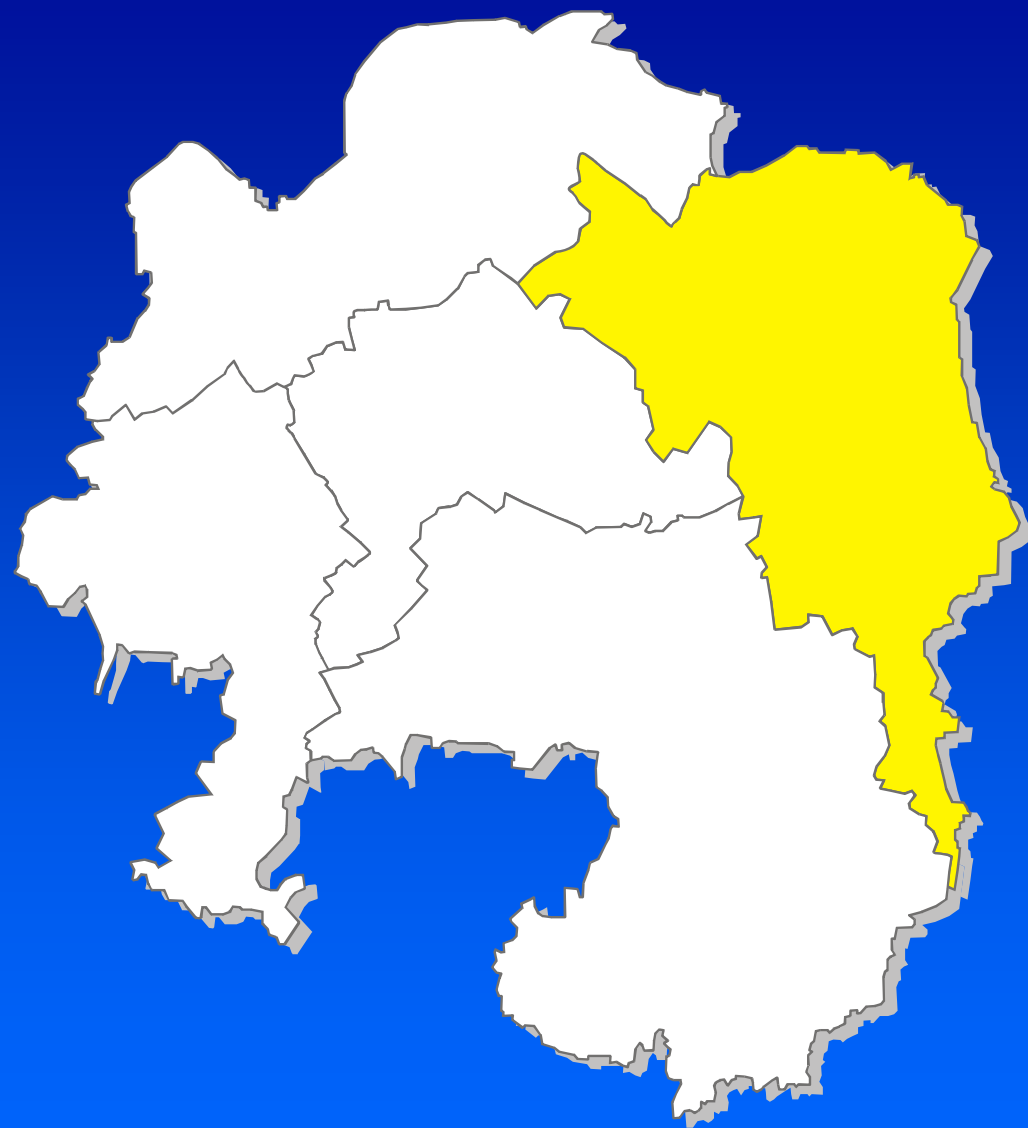
# Erstellung der Zukunftspyramide





# Abschlusspräsentation





**Hohen-  
limburg**

mehr Mülleimer



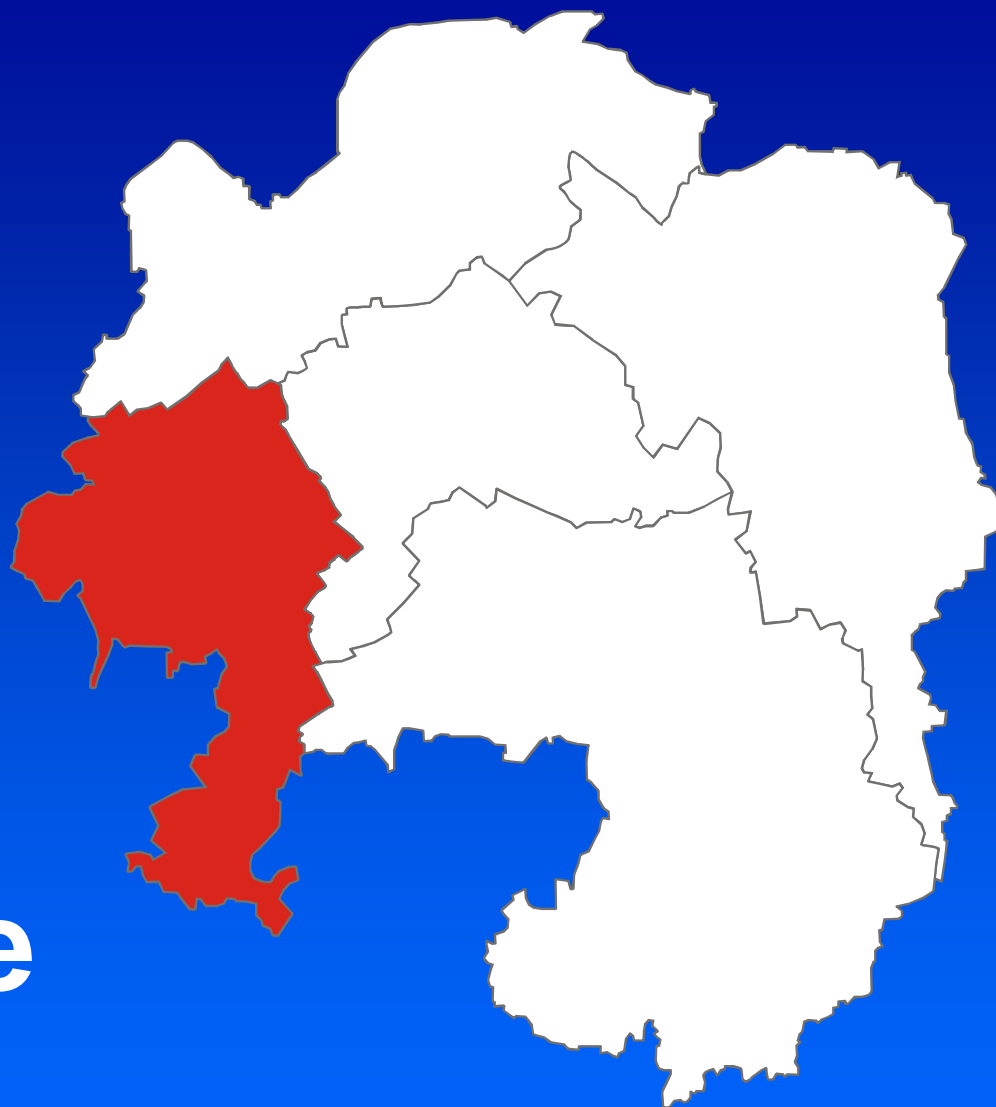


Grillplätze in  
der Lennewiese





**Haspe**



MEHR . . .



- PLÄTZE

&

GRILL



- PLÄTZE

die  
Brandt

Hallen

stehen  
bereit!

vielleicht  
für ein  
SPORT-  
ZENTRUM

oder  
eine  
JUGEND-  
DISCO





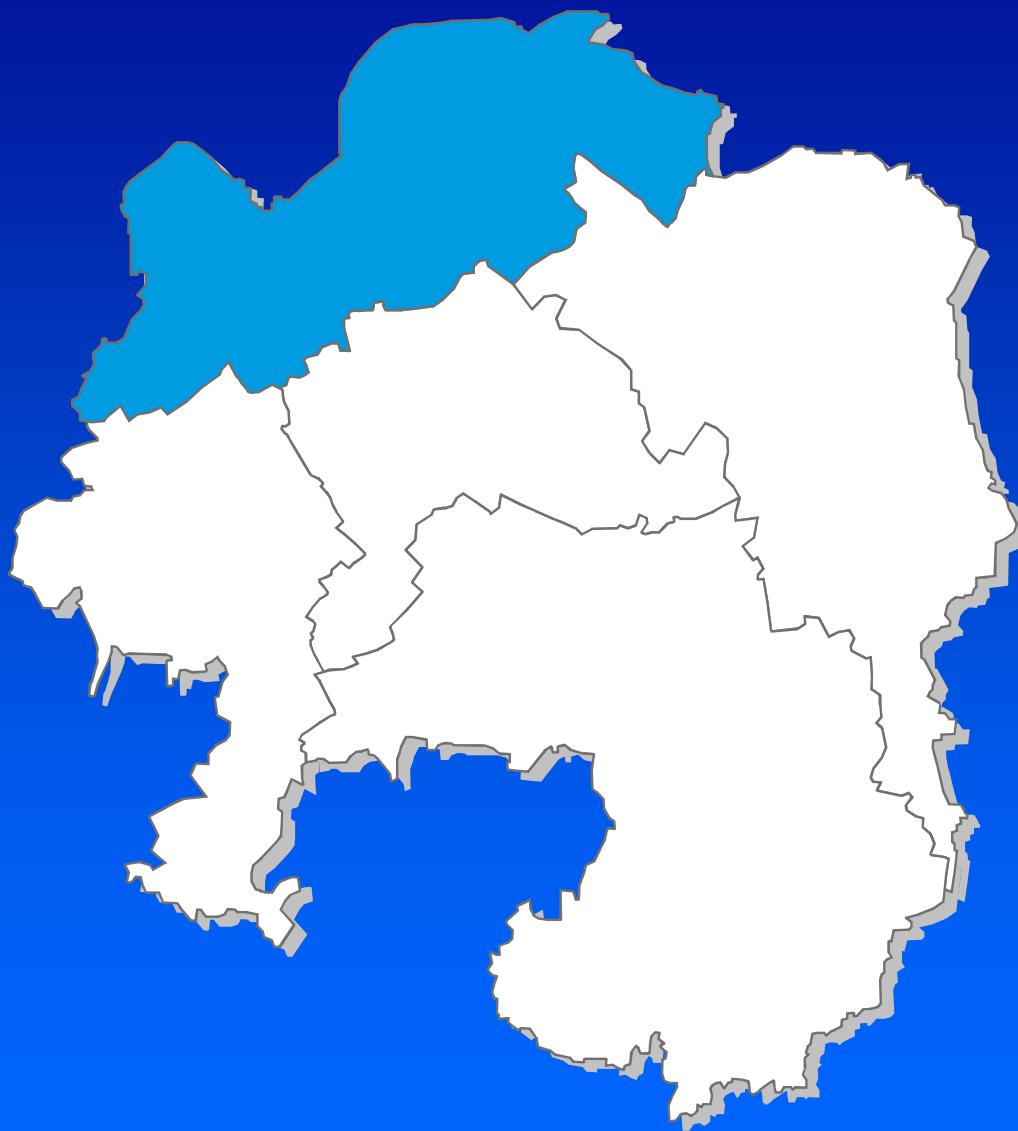
Modellflugplatz  
wird nicht genutzt  
→ Beachvolleyballplatz  
oder ähnliches

Freunde  
Erre

bessere Bus  
(allgemein)




**Nord**



Ischeland pa  
zu wenig  
Beleuchtung



Verschönerung  
der



Wohnviertel





Lönsweg

Kein Bürgersteig



**Mitte**



Veränderungen  
am Bahnhof  
(hinter Bahnhof)

\* Beleuchtung



# EVENTHALLE / KONZERTHALLE

OLD!!! YABTA





Angebote für  
Jugendliche  
Winter 18





**Eilpe/Dahl**

Spraywände (legal?)



THE  
END


Spray-  
wände  
(legal)

Spo

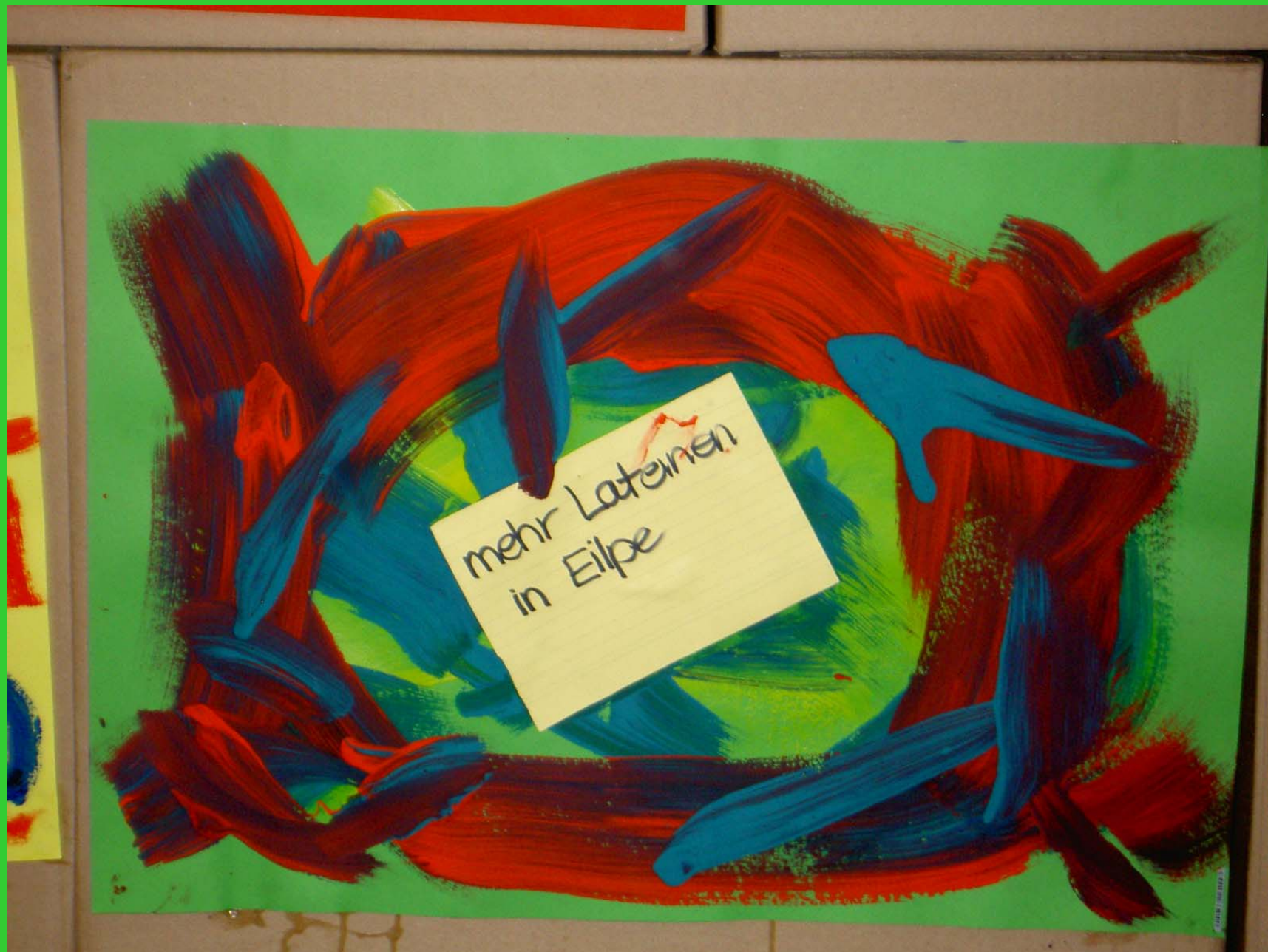
Ru

er

HUNDE-  
PLATZ







mehr Laternen  
in Eilpe

# Strategien, Maßnahmen und Empfehlungen für die Hagener Stadtbezirke



**Impressionen aus Hohenlimburg - von Kindern und Jugendlichen fotografiert**

Olympiastadion  
Bahnhofsplatz  
Bahnhof Hohenlimburg  
Rathaus  
Haus am Bergweg  
Haus der Gerny-Schwe-Brücke  
Bühnenkranz HfG  
Lernzentrums Fachgebäude  
Vollwerkstatt Kunst Dreiß  
Verschönerung, Müll

**Legende**

- Park
- Urbanbereich
- Öffentlicher Spielplatz
- Naturnaher Spielraum
- Naturnaher Kinderspielort
- Naturnaher Aufenthaltsort im Wald
- Waldspielplatz
- Triftpunkt für Jugendliche
- Stärkung von Zentren
- Stark-Entwicklungs-Sektor
- Barrierefrei
- Kinderwagen
- Außengymnastik
- Sicherung, Ergänzung und gezielte Ausweitung des Lärmschutzes
- Entwicklung und Neugestaltung des Lärmschutzes
- Städtebau als Vernetzung von Wegen
- Bewässerung
- Klein
- Erhaltung eines Freizeitsystems
- Entwicklung eines Lärmschutzes
- Kleinflächen als Potenzial für Spiel-, Erholungs- und Aufenthaltsbereiche

**Maßnahmen**

- 1. Aufwertung des Stadtbereichs Hohenlimburg
- 2. Aufwertung des Stadtbereichs Hohenlimburg
- 3. Aufwertung des Stadtbereichs Hohenlimburg
- 4. Entwicklung eines naturnahen Erholungsraums im Stadtbereich
- 5. Neugestaltung des Stadtbereichs
- 6. Stärkung des Zentrums
- 7. Klein im Stadtbereich
- 8. Stadtbereich
- 9. Erhaltung des Freizeitsystems
- 10. Kindertouristische Aufwertung von und Bewässerung in Stadtbereichen
- 11. Baulandkonzept
- 12. Aufwertung der Themenwelt von Bauland

**Flächennutzungsplanung Hagen**

**Thematische Darstellung der Ergebnisse der Planungsworkstatt Hohenlimburg**

Auftraggeber: Stadt Hagen

Datum: 1.10.2023  
Seit: 100

10.10.2023

**Stadt Hagen**

**Stadt Hagen**

- 1 Aufwertung des Busbahnhofs
- 2 Aufwertung des Bahnhofs
- 3 Aufwertung des Lenneufers
- 4 Entwicklung eines naturnahen  
Kreativspielorts am Emsenbach
- 5 Nachnutzung im Nahmertal
- 6 Stärkung des Zentrums
- 7 Kino im Werkhof
- 8 Schülercafé
- 9 Erhaltung des Freibades
- 10 ...





# Strategien, Maßnahmen und Empfehlungen für die gesamträumliche Entwicklung

## ***Leitbildentwicklung***

- Leitbildentwicklung

## ***Städtebau und Stadtentwicklung***

- Aufwertung des Stadtbildes
- Stärkung der Aufenthaltsfunktion von öffentlichen Plätzen
- Stärkung der Funktion der Nebenzentren
- Programm zur Aufwertung von Unterführungen





## ***Verkehr***

- Vernetzung durch Wege
- Entwicklung eines Leitsystems
- Verbesserung der Durchlässigkeit von Stadtbezirken
- Mobilität von Jugendlichen

## ***Landschaftsentwicklung***

- Erschließung der siedlungsbezogenen Landschaftsräume
- Mehrfachnutzung von Grünanlagen
- Erschließung von Wasserflächen als Spiel-, Erlebnis- und Aufenthaltsbereiche
- Integrierter Naherholungsraum südlich des Hengsteysees



## ***Spiel-, Erlebnis- und Aufenthaltsflächen***

- Naturspielräume als neue Entwicklungslinie für die Spielflächenplanung
- Anlage eines Jugendparks als zentrales Bewegungsangebot für Jugendliche im Stadtbezirk
- Erhaltung von Freibädern durch neue Konzepte
- Dezentrale Aufenthaltsbereiche für Jugendliche

## ***Freizeit- und Kulturangebote***

- Indoorangebote als Nachnutzungen von leer gezogenen Industrieanlagen
- Angebote für Jugendliche





An aerial photograph of a city, likely Regensburg, Germany, showing the Danube River (Donau) flowing through it. A large bridge is visible in the upper left. The city is densely built up, with a mix of residential and commercial areas. The river is a prominent feature, winding through the landscape.

## ***Beteiligung***

- Fortführung des Beteiligungsverfahrens mit Kindern und Jugendlichen


## ***Sonstiges***

- Sicherheit





# Impressionen aus den Planungswerkstätten



# Beteiligung von Kindern und Jugendlichen an der Flächennutzungsplanung

WIR MACHEN MIT

