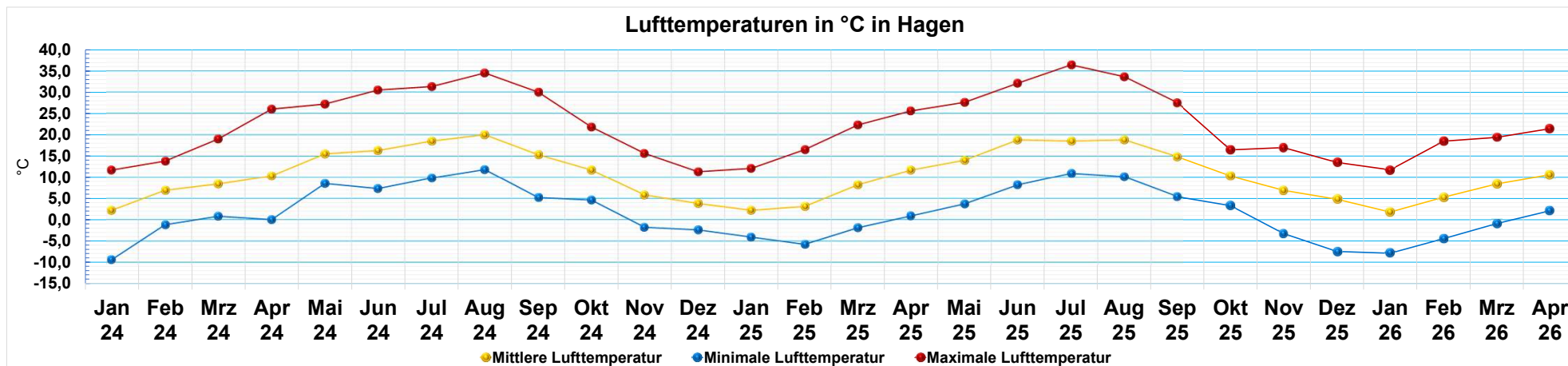


Wetterdaten für die Stadt Hagen im Jahresverlauf 2024 - 2026



| Mittlere Lufttemperatur in °C | Januar | Februar | März | April | Mai | Juni | Juli | August | September | Oktober | November | Dezember |
|-------------------------------|--------|---------|------|-------|------|------|------|--------|-----------|---------|----------|----------|
| 2024 | 2,2 | 6,9 | 8,4 | 10,3 | 15,5 | 16,3 | 18,5 | 20,0 | 15,3 | 11,7 | 5,8 | 3,8 |
| 2025 | 2,2 | 3,1 | 8,2 | 11,7 | 14,0 | 18,8 | 18,5 | 14,8 | 10,3 | 6,9 | | 4,8 |
| 2026 | 1,8 | 5,3 | 8,4 | 10,6 | | | | | | | | |

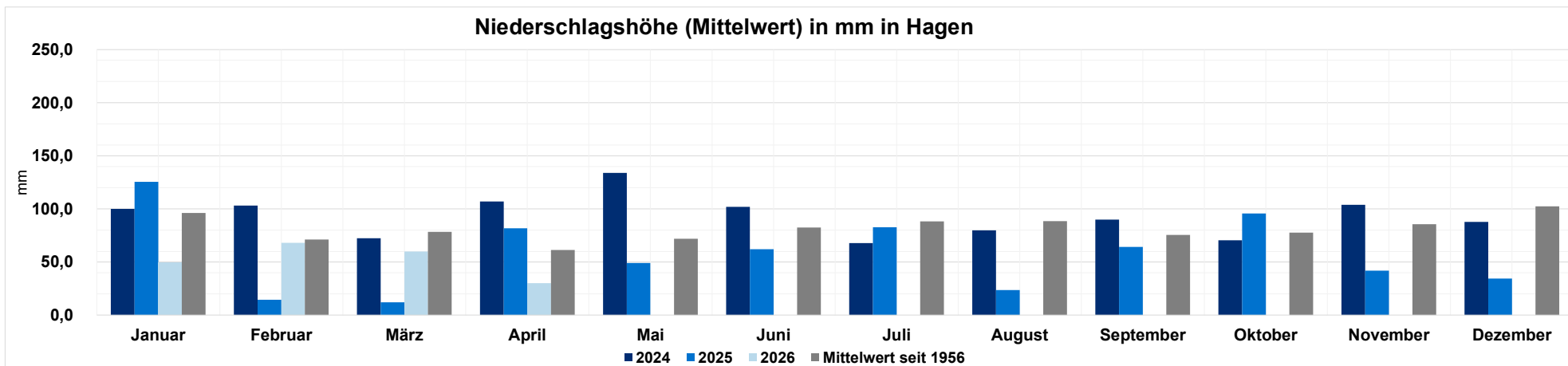
| Minimale Lufttemperatur in °C | Januar | Februar | März | April | Mai | Juni | Juli | August | September | Oktober | November | Dezember |
|-------------------------------|--------|---------|------|-------|-----|------|------|--------|-----------|---------|----------|----------|
| 2024 | -9,4 | -1,2 | 0,8 | 0,0 | 8,5 | 7,3 | 9,8 | 11,8 | 5,2 | 4,6 | -1,8 | -2,4 |
| 2025 | -4,1 | -5,8 | -1,9 | 0,9 | 3,7 | 8,2 | 10,9 | 10,1 | 5,4 | 3,3 | -3,3 | -7,5 |
| 2026 | -7,9 | -4,5 | -0,9 | 2,1 | | | | | | | | |

| Maximale Lufttemperatur in °C | Januar | Februar | März | April | Mai | Juni | Juli | August | September | Oktober | November | Dezember |
|-------------------------------|--------|---------|------|-------|------|------|------|--------|-----------|---------|----------|----------|
| 2024 | 11,7 | 13,8 | 19,0 | 26,0 | 27,2 | 30,5 | 31,3 | 34,5 | 30,0 | 21,8 | 15,6 | 11,3 |
| 2025 | 12,1 | 16,5 | 22,3 | 25,6 | 27,6 | 32,1 | 36,4 | 33,6 | 27,5 | 16,4 | 17,0 | 13,5 |
| 2026 | 11,7 | 18,5 | 19,4 | 21,4 | | | | | | | | |

| Lufttemperatur (Mittelwert) seit 1956 | Januar | Februar | März | April | Mai | Juni | Juli | August | September | Oktober | November | Dezember |
|---------------------------------------|--------|---------|------|-------|------|------|------|--------|-----------|---------|----------|----------|
| Mittelwert seit 1956 | 1,7 | 2,4 | 5,7 | 9,3 | 13,6 | 16,3 | 18,1 | 17,9 | 14,9 | 10,7 | 5,8 | 2,6 |

Quelle: Volkssternwarte Hagen e.V., eigene Darstellung

Stadt Hagen, Der Oberbürgermeister
 Fachbereich Öffentliche Sicherheit und Ordnung
 Abteilung Statistik und Wahlen, 32/4
 (Mai 2026)

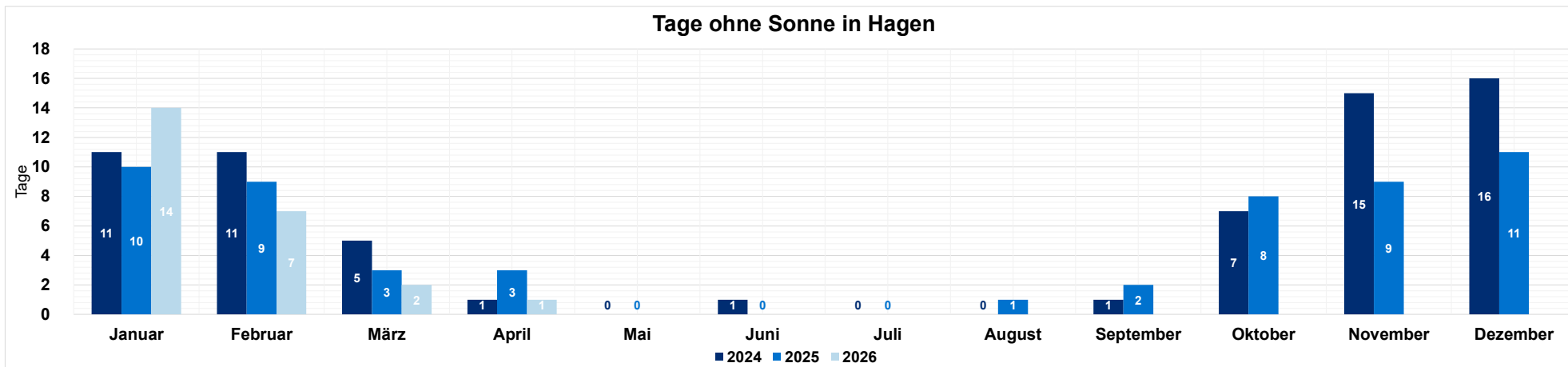


| Niederschlagshöhe (Mittelwert) in mm | Januar | Februar | März | April | Mai | Juni | Juli | August | September | Oktober | November | Dezember |
|--------------------------------------|--------|---------|------|-------|-------|-------|------|--------|-----------|---------|----------|----------|
| 2024 | 100,1 | 103,2 | 72,4 | 107,1 | 133,9 | 101,9 | 67,9 | 79,8 | 90,0 | 70,4 | 103,8 | 87,7 |
| 2025 | 125,5 | 14,6 | 12,2 | 81,7 | 49,2 | 62,0 | 82,8 | 23,7 | 64,3 | 95,6 | 41,9 | 34,5 |
| 2026 | 49,1 | 68,0 | 60,0 | 30,2 | | | | | | | | |

| Niederschlagshöhe (Mittelwert) seit 1956 | Januar | Februar | März | April | Mai | Juni | Juli | August | September | Oktober | November | Dezember |
|--|--------|---------|------|-------|------|------|------|--------|-----------|---------|----------|----------|
| Mittelwert seit 1956 | 96,1 | 71,1 | 78,4 | 61,4 | 71,9 | 82,6 | 88,3 | 88,4 | 75,5 | 77,7 | 85,7 | 102,5 |

Quelle: Volkssternwarte Hagen e.V., eigene Darstellung

Stadt Hagen, Der Oberbürgermeister
 Fachbereich Öffentliche Sicherheit und Ordnung
 Abteilung Statistik und Wahlen, 32/4
 (Mai 2026)

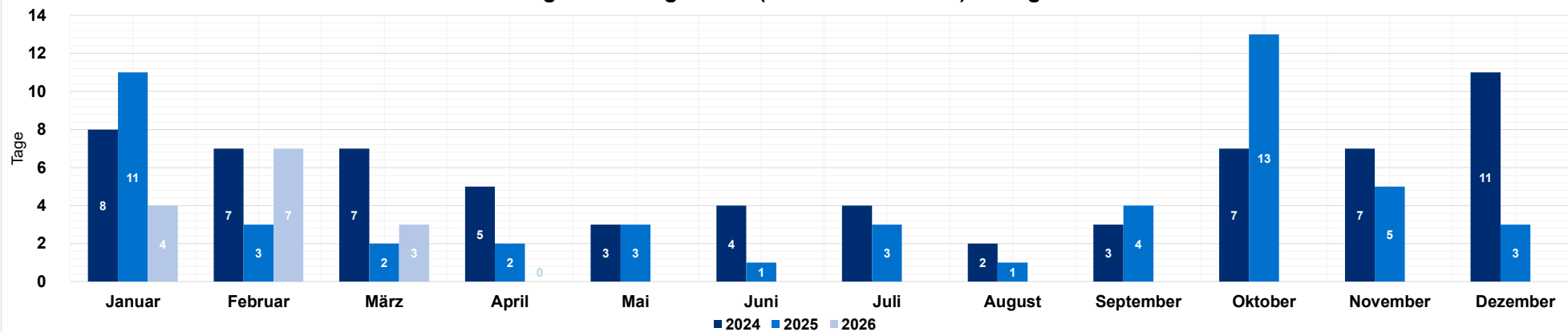


| Tage ohne Sonne | Januar | Februar | März | April | Mai | Juni | Juli | August | September | Oktober | November | Dezember |
|-----------------|--------|---------|------|-------|-----|------|------|--------|-----------|---------|----------|----------|
| 2024 | 11 | 11 | 5 | 1 | 0 | 1 | 0 | 0 | 1 | 7 | 15 | 16 |
| 2025 | 10 | 9 | 3 | 3 | 0 | 0 | 0 | 1 | 2 | 8 | 9 | 11 |
| 2026 | 14 | 7 | 2 | 1 | 0 | 0 | 0 | 0 | 0 | 0 | 0 | 0 |

Quelle: Volkssternwarte Hagen e.V., eigene Darstellung

Stadt Hagen, Der Oberbürgermeister
 Fachbereich Öffentliche Sicherheit und Ordnung
 Abteilung Statistik und Wahlen, 32/4
 (Mai 2026)

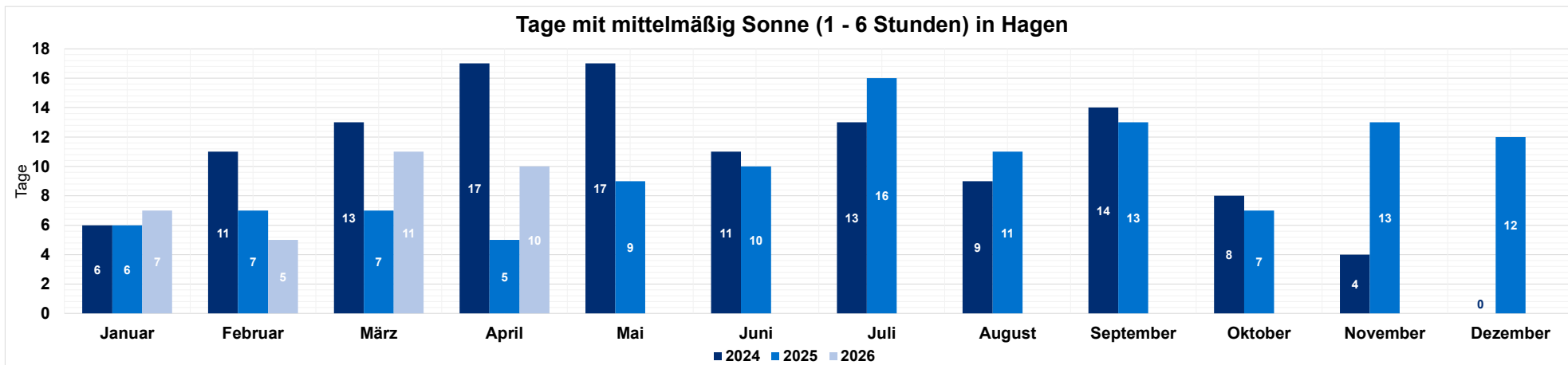
Tage mit wenig Sonne (bis unter 1 Stunde) in Hagen



| Tage mit wenig Sonne (bis unter 1 Stunde) | Januar | Februar | März | April | Mai | Juni | Juli | August | September | Oktober | November | Dezember |
|---|--------|---------|------|-------|-----|------|------|--------|-----------|---------|----------|----------|
| 2024 | 8 | 7 | 7 | 5 | 3 | 4 | 4 | 2 | 3 | 7 | 7 | 11 |
| 2025 | 11 | 3 | 2 | 2 | 3 | 1 | 3 | 1 | 4 | 13 | 5 | 3 |
| 2026 | 4 | 7 | 3 | 0 | | | | | | | | |

Quelle: Volkssternwarte Hagen e.V., eigene Darstellung

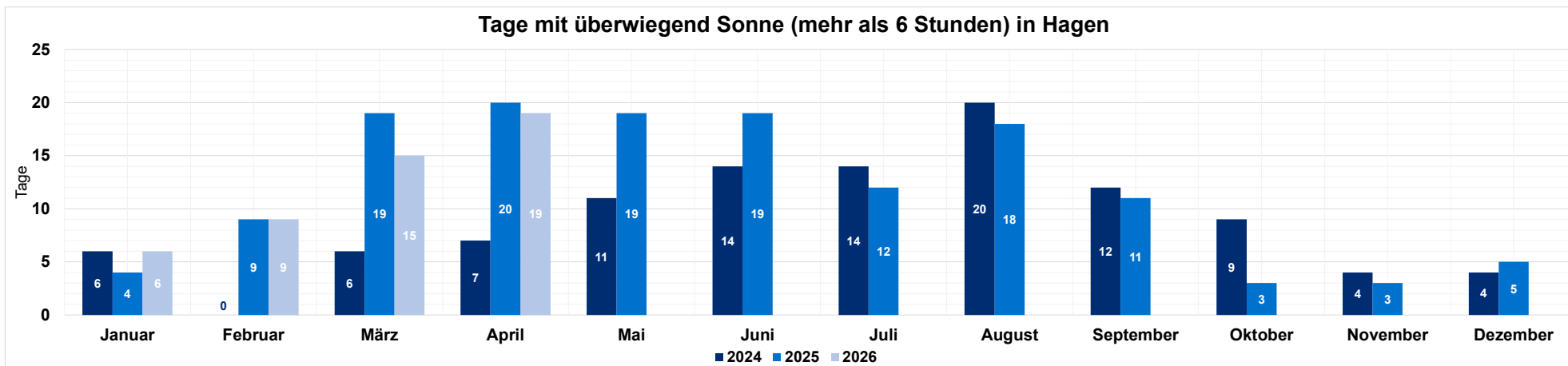
Stadt Hagen, Der Oberbürgermeister
 Fachbereich Öffentliche Sicherheit und Ordnung
 Abteilung Statistik und Wahlen, 32/4
 (Mai 2026)



| Tage mit mittelmäßig Sonne (1 - 6 Stunden) | Januar | Februar | März | April | Mai | Juni | Juli | August | September | Oktober | November | Dezember |
|--|--------|---------|------|-------|-----|------|------|--------|-----------|---------|----------|----------|
| 2024 | 6 | 11 | 13 | 17 | 17 | 11 | 13 | 9 | 14 | 8 | 4 | 0 |
| 2025 | 6 | 7 | 7 | 5 | 9 | 10 | 16 | 11 | 13 | 7 | 13 | 12 |
| 2026 | 7 | 5 | 11 | 10 | | | | | | | | |

Quelle: Volkssternwarte Hagen e.V., eigene Darstellung

Stadt Hagen, Der Oberbürgermeister
 Fachbereich Öffentliche Sicherheit und Ordnung
 Abteilung Statistik und Wahlen, 32/4
 (Mai 2026)

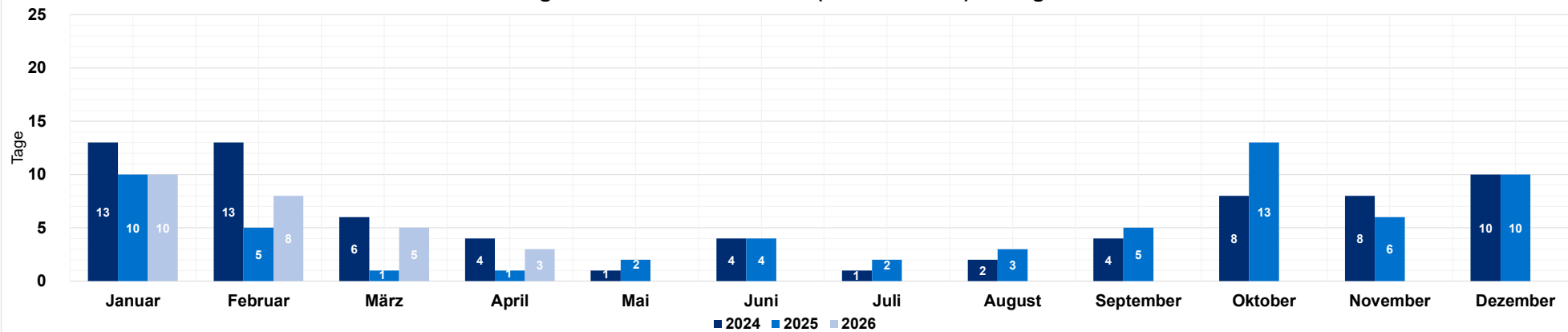


| Tage mit überwiegend Sonne | Januar | Februar | März | April | Mai | Juni | Juli | August | September | Oktober | November | Dezember |
|----------------------------|--------|---------|------|-------|-----|------|------|--------|-----------|---------|----------|----------|
| 2024 | 6 | 0 | 6 | 7 | 11 | 14 | 14 | 20 | 12 | 9 | 4 | 4 |
| 2025 | 4 | 9 | 19 | 20 | 19 | 19 | 12 | 18 | 11 | 3 | 3 | 5 |
| 2026 | 6 | 9 | 15 | 19 | - | - | - | - | - | - | - | - |

Quelle: Volkssternwarte Hagen e.V., eigene Darstellung

Stadt Hagen, Der Oberbürgermeister
 Fachbereich Öffentliche Sicherheit und Ordnung
 Abteilung Statistik und Wahlen, 32/4
 (Mai 2026)

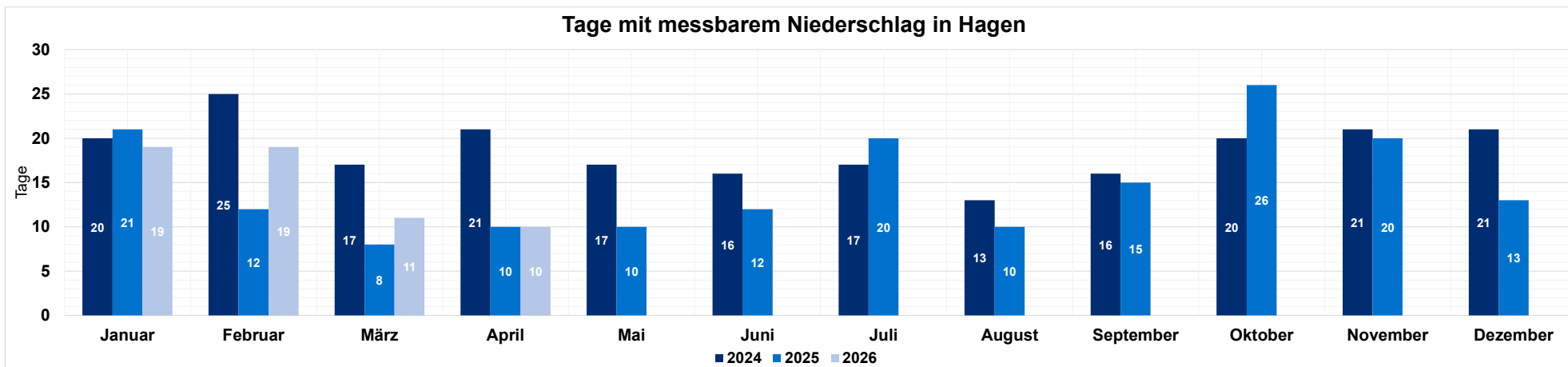
Tage mit stürmischem Wind (über Stärke 8) in Hagen



| Tage mit stürmischem Wind (über Stärke 8) | Januar | Februar | März | April | Mai | Juni | Juli | August | September | Oktober | November | Dezember |
|---|--------|---------|------|-------|-----|------|------|--------|-----------|---------|----------|----------|
| 2024 | 13 | 13 | 6 | 4 | 1 | 4 | 1 | 2 | 4 | 8 | 8 | 10 |
| 2025 | 10 | 5 | 1 | 1 | 2 | 4 | 2 | 3 | 5 | 13 | 6 | 10 |
| 2026 | 10 | 8 | 5 | 3 | 3 | 4 | 2 | 3 | 5 | 13 | 6 | 10 |

Quelle: Volkssternwarte Hagen e.V., eigene Darstellung

Stadt Hagen, Der Oberbürgermeister
 Fachbereich Öffentliche Sicherheit und Ordnung
 Abteilung Statistik und Wahlen, 32/4
 (Mai 2026)



| Tage mit messbarem Niederschlag | Januar | Februar | März | April | Mai | Juni | Juli | August | September | Oktober | November | Dezember |
|---------------------------------|--------|---------|------|-------|-----|------|------|--------|-----------|---------|----------|----------|
| 2024 | 20 | 25 | 17 | 21 | 17 | 16 | 17 | 13 | 16 | 20 | 21 | 21 |
| 2025 | 21 | 12 | 8 | 10 | 10 | 12 | 20 | 10 | 15 | 26 | 20 | 13 |
| 2026 | 19 | 19 | 11 | 10 | 10 | - | - | - | - | - | - | - |

Quelle: Volkssternwarte Hagen e.V., eigene Darstellung

Stadt Hagen, Der Oberbürgermeister
 Fachbereich Öffentliche Sicherheit und Ordnung
 Abteilung Statistik und Wahlen, 32/4
 (Mai 2026)