












LEGENDE

Maßnahmenumsetzung

-  Baseline Maßnahmen aus dem Zeitraum 2000 - 2009
 -  Baseline Maßnahmen aus dem Zeitraum 2010 - 2012
 -  Geplante Maßnahmen für den Zeitraum 2013 - 2018
 -  Geplante Maßnahmen für den Zeitraum 2019 - 2027
-  aktuell noch nicht festgelegt

-  Punktuell verordnete Maßnahmen
-  Streckenbezogene Maßnahmen

Funktionselemente

-  Geplanter Strahlursprung
-  Geplanter Trittstein
-  Geplanter Aufwertungsstrahlweg
-  Durchgangsstrahlweg
-  Geplante Herstellung der Durchgängigkeit
-  Vorhandener Strahlursprung
-  Vorhandener Trittstein
-  Aufwertungsstrahlweg
-  Degradationsweg







Flächennutzung

-  Acker
-  Grünland
-  Wald
-  Siedlung
-  Gewässer
-  Sonstiges

Oberflächenwasserkörper Grenze

-  Beginn
-  Ende

Sonstiges

-  2,300 Gewässerstationierung in km (NRW Auflage 3b)
-  Fließgewässer
-  Kreisgrenze
-  Gemeindegrenze
-  Unpassierbares Querbauwerk
-  Passierbares Querbauwerk