

Entlang einer Perlenkette aus Wasserschloss Werdringen, SeeBad, den Radrouten Ruhrtalradweg, Lenneroute und Ruhrtal 8, gliedert sich der SeePark wie selbstverständlich ein und bildet den Lückenschluss für ein durchgängiges Naturerleben entlang der Ruhr.

Der Seepark wird durch ein Wegenetz aus Seepremenade, Ruhralldrad und Entdeckerpfadern durchgängig und barrierefrei erlebbar gemacht. Die Seepremenade nimmt den Verlauf der Uferkante auf und zieht sich nur im Aktionsfenster III, dem „WaldPark“, deutlich vom Ufer zurück, um in diesem Bereich Raum für eine ökologische Aufwertung des Ufers zu ermöglichen. Mit der Seepremenade entsteht eine attraktive Fährmuelle, die sich über den Seepark III, mit dem WaldPark (Aktionsfenster III) und dem AktivPark (Aktionsfenster II) verbindet. Besucher\*innen haben so die Möglichkeit, den Seepark in Gänge zu durchwandeln. Entlang der Seepremenade finden sich zudem genügend Sitzmöglichkeiten, sodass in regelmäßigen Abständen eine kurze Rast eingelegt werden kann.

Die Seepromenade inszeniert durch sensibel gesetzte Ausblicke die Korrespondenz zur gegenüberliegenden Uferseite. Das Koepchenwerk, die Funke-Villa samt Mäuseturm oder Hohensburg werden auf diesem Weg visuell in den Seepark eingebunden. Die Oberfläche der Seepromenade besteht aus einer Wassergebundenen Wegedecke. Die Vorteile hierbei lassen sich vor allem in ihrer besonders hohen Umweltverträglichkeit, sowie einer kosten günstigen Herstellung ausmachen.

Der neue Radweg knüpft im SeeParkFoyer an den bestehenden Ruhrtaalradweg an und ergänzt die Lenneroute und die Ruhrtaal 8 entlang des Hengsteysees. Bodenmarkierungen auf der hellen Asphaltdecke informieren über den aktuellen Kilometerstand auf dem Ruhrtaalradweg. Wie auch bei der Seepromenade befinden sich entlang des Radwegs in regelmäßigen Abständen Sitzmöglichkeiten für eine kurze oder ausgiebige Rast, sowie Reparaturstationen für Fahrräder.

Als dritte Ebene im Wegenetz agieren die Entdeckerpfade. Diese fügen sich kaum merklich in die weniger intensiv bespielten Bereiche ein und sollen eine Möglichkeit bieten, Naturerfahrung auf eine nachhaltige Weise zu ermöglichen. Den Entdeckerpfaden sind teilweise kleine Holzdecks angegliedert. Hier soll den Besucher\*innen die Möglichkeit geboten werden, im Einklang mit der Natur eine Pause einzulegen und die Umgebung auf sich wirken zu lassen.

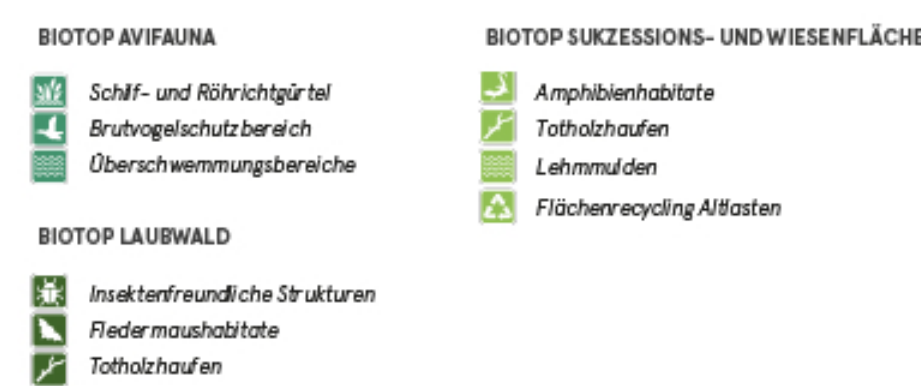
Die Aktionsfenster II – IV spannen sich zwischen der Seepromenade und dem neuen Ruhrtaalradweg auf. Hierbei stellt das „SeePark Foyer“ (Aktionsfenster IV) den östlichen Eingang zum SeePark dar. Etwa auf der Hälfte des Weges in Richtung SeeBad fügt sich der „WaldPark“ (Aktionsfenster III) in die Bestandsstruktur des Waldes ein. Im südlichen Bereich befindet sich der „AktivPark“ (Aktionsfenster II).

Das „SeeParkFoyer“ begrüßt die Besucher\*innen mit dem legendären Bikertour zur rechten Seite und bietet Platz für einen Street-Food-Bereich, sowie für genügend Fahrradstellplätze sam e-Bike-Tankstelle. Dieses Angebot richtet sich an all jene, die an dieser Stelle vom Rad absteigen möchten um den Park zu Fuß zu erkunden oder eine Pause einlegen möchten.

Für die Besucher\*innen, die mit dem PKW anreisen, stellt eine durch bodengebundene Fassadenbegrünung bewachsene Parkpalette genügend Stellplätze bereit.



### Konzept Erschließung und Infrastruktur



## Konzept Ökologie

Das Parkhaus bietet ebenso die Möglichkeit, ein WC und Schlüsselfächer zu integrieren.

Von hier startet auch die Solarfähre auf ihrer Seerundfahrt. Mit dieser können Stationen auf der gegenüberliegenden Seeseite (Funcke-Villa, Koepchenwerk) angefahren werden.

Für die aktiveren Besucher\*innen, aber auch für Kinder und Jugendliche, stellen ein multifunktionaler Spielbereich und ein kleiner Skatepark den Auftakt zum SeePark dar.

Sitzelzonen in der Uferböschung laden dazu ein, den Blick auf das Nordufer schweifen zu lassen.

Der „WaldPark“ (Aktionsforum III) beschreibt die Fläche um das Vereinsgelände des ESV Hagen. Durch den Mitgliederzuwachs der Sportvereine sollen die Sportflächen erhalten werden, allerdings durch eine Neugestaltung eine hochwertige Aufwertung erfahren und der Öffentlichkeit zugänglich gemacht werden. Das südlichste Gebäude auf dem ehemaligen Vereinsgelände wird durch eine Cafeteria umgewidmet. Die Spielskulptur „Wald-Kauz“ lädt die Kinder zum Klettern und Rutschen ein. Auf der Vogelbeobachtungsstation kann den im Schiffsaum lebenden Vögeln auf eine sehr bequeme Art näher gekommen werden. Auch hier finden sich Informationstafeln zur Avifauna im Hengsteysee.

Das südlichste Aktionsfestival, der „AktivPark“ zeichnet sich durch seine multifunktionale, beispieldarstellende und Eventflächen aus. Eine Höhepunkt stellen hierbei der Ankunftsort der ZIP-Linie, sowie die Seestreppe und der Anleger der Solarfähre dar. Eine großzügig gestaltete Platzfläche bietet genügend Raum für Veranstaltungen wie Konzerte, Stadtfeste oder Topfermärkte. Der „Seekiosk“ gewährleistet eine dauerhafte Infrastruktur. Im „AktivPark“ und beinhaltet neben seinem gastronomischen Angebot auch Raum für das Laden von E-Bike Akkus (Fahrradkassen), das Ausleihen von Rucksäcken und zahlreiche Angebote für Sport und Spiel. Wasserreiche Läden kleiden zum Planschen ein. In der Beacharena verzaubern sich die Großen beim Beachvolleyball. Für diejenigen Besucher\*innen, die es gerne ruhiger mögen, laden die Seestreppe dazu ein, den Abend mit Blick auf das Ardeygebirge ausklingen zu lassen.

Zwischen den Aktionsfenstern befinden sich die nutzungsberuhigten Bereiche, in denen ökologische Aufwertung sowie die Förderung vielfältiger Biotope im Fokus stehen und welche auf behutsame Weise erlebbar gemacht werden.

Die Oberflächengestaltung in allen Aktionsfenstern zeichnet sich durch eine einheitliche Pflasterflächengestaltung aus mittelgroßem, gesägtem Granitpflaster aus.



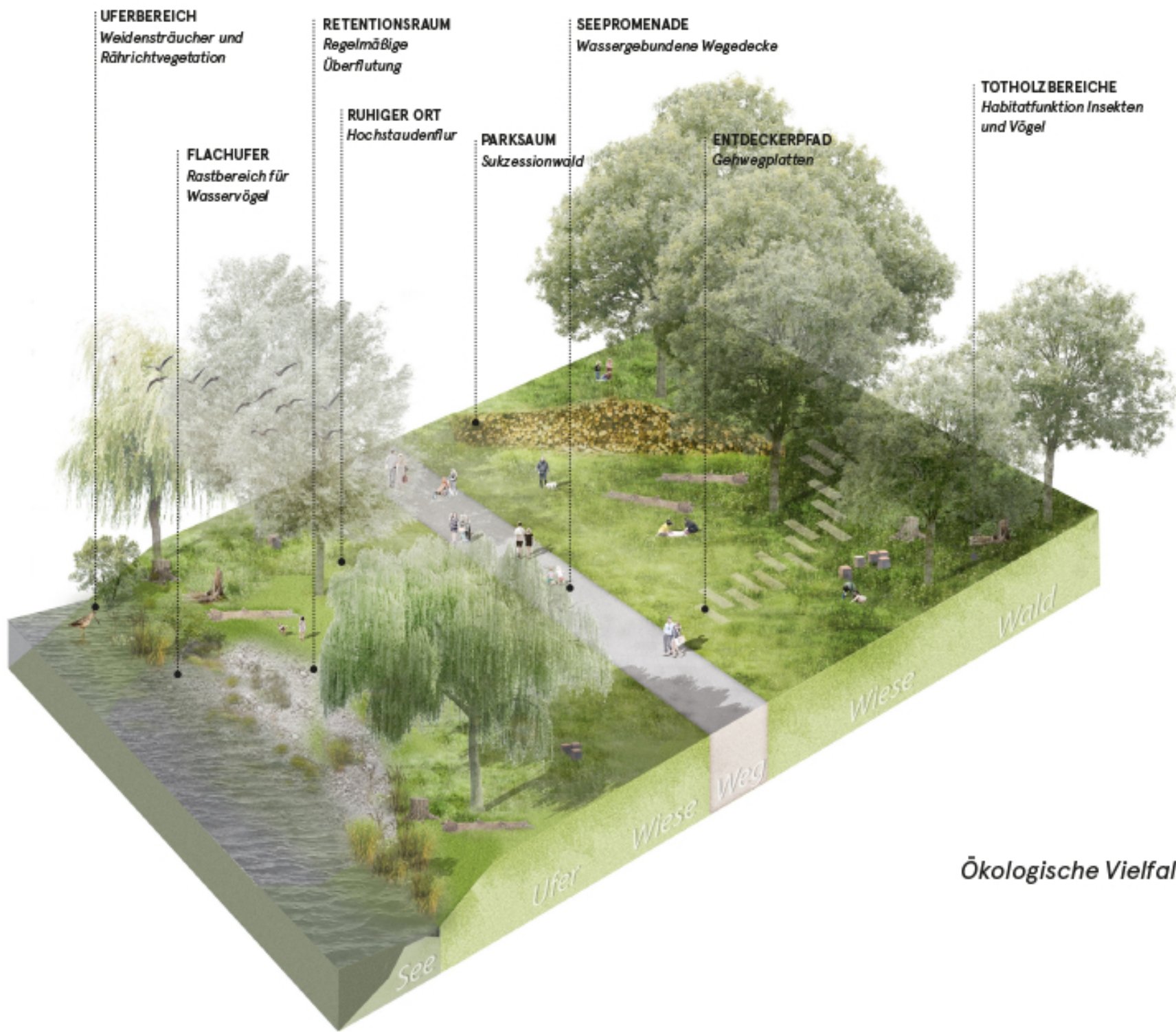


# SEEPARK HENGSTEY

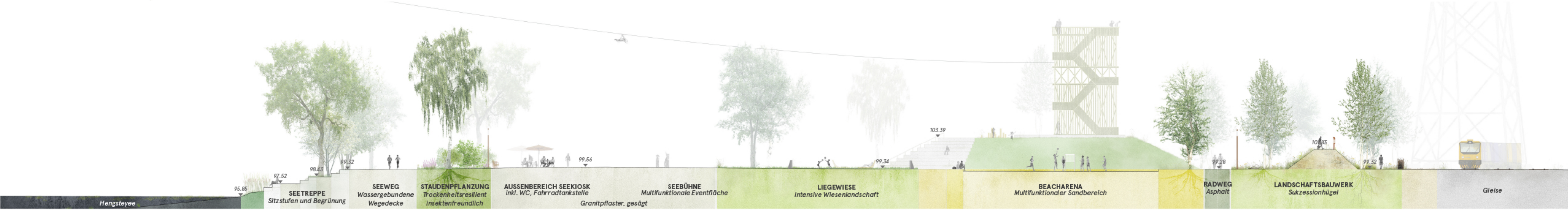
## AKTIVES NATURERLEBNIS ZWISCHEN RUHR, VOLME UND LENNE



Ökologische Vielfalt  
Wiesenfläche und Sukzessionsbereiche



Ökologische Vielfalt Wald und Ufer



Schnitt A-A' AktivPark M 1:250


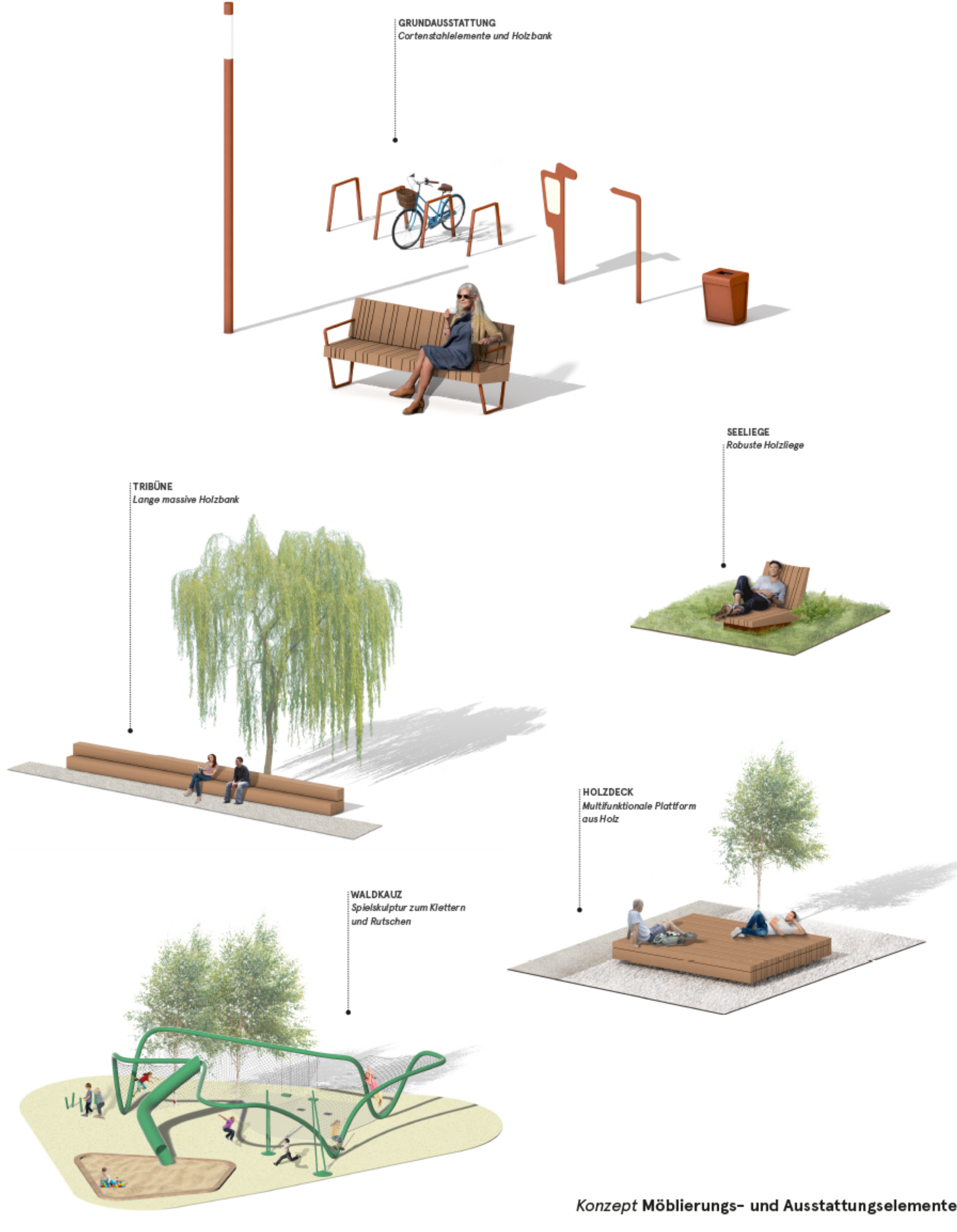


Entwurfplan AktivPark M 1:250



# SEEPARK HENGSTHEY

AKTIVES NATURERLEBNIS ZWISCHEN RUHR, VOLME UND LENNE





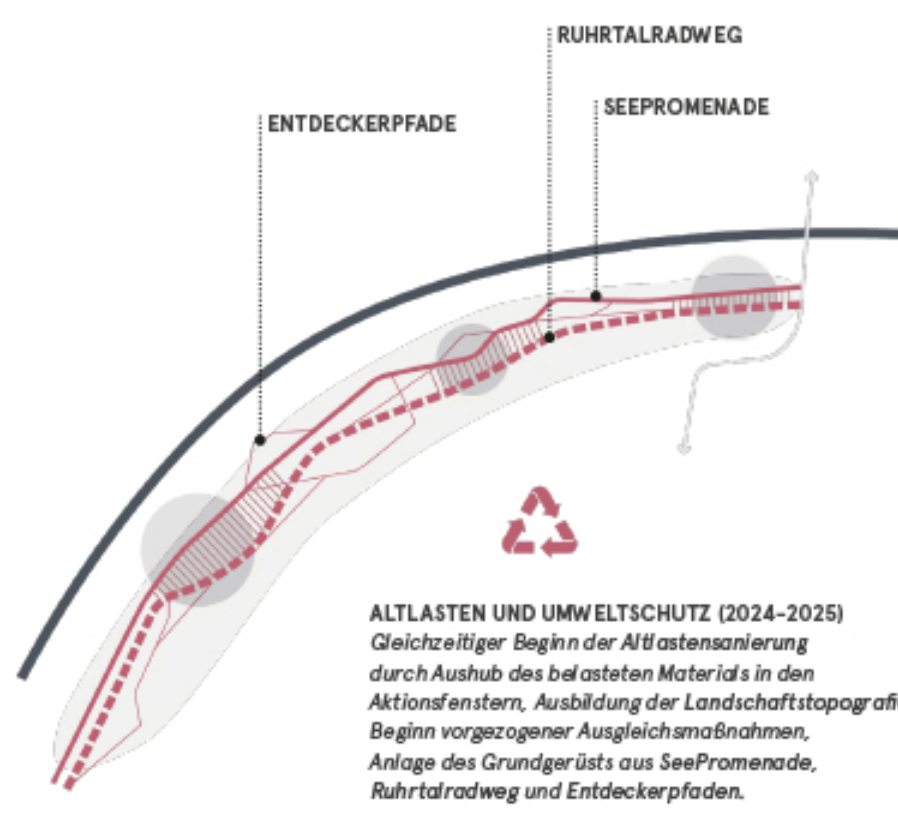
# SEEPARK HENGSTEY

## AKTIVES NATURERLEBNIS ZWISCHEN RUHR, VOLME UND LENNE

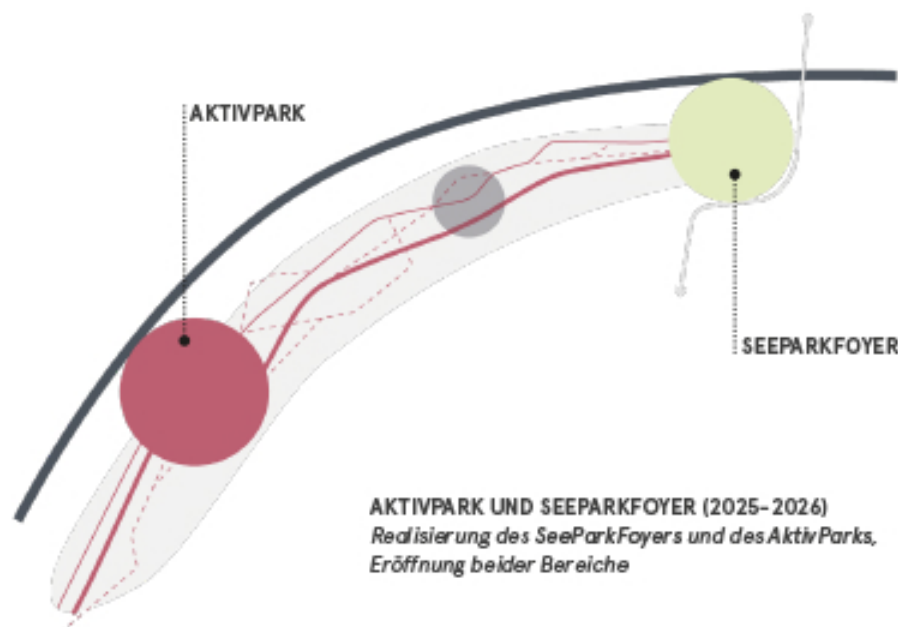


**MÖBLIERUNGSKONZEPT**  
Durch die Verwendung einheitlicher Ausstattungselemente erhöht sich der individuelle Wiedererkennungswert des Seeparks. Wegebegleitend befinden sich Bänke mit Arm- und Rückenlehne, die aus massiven und robusten Holzplanken bestehen. Entlang der aktiveren Bereiche, wie Spiel- und Sportflächen, befinden sich lange, tribünenähnliche Holzbänke. Holzdecks und die „Seeliege“ laden zum Entspannen und Genießen ein. Eine einheitliche Gestaltfamilie für die Grundausstattung aus Cortenstahlelementen macht eine der prägenden Materialien der Industriekultur im Park durchgängig sichtbar. Mastleuchte, Radparker, Mülleimer, Wegweiser und Infostelen gehören zur Grundausstattung.

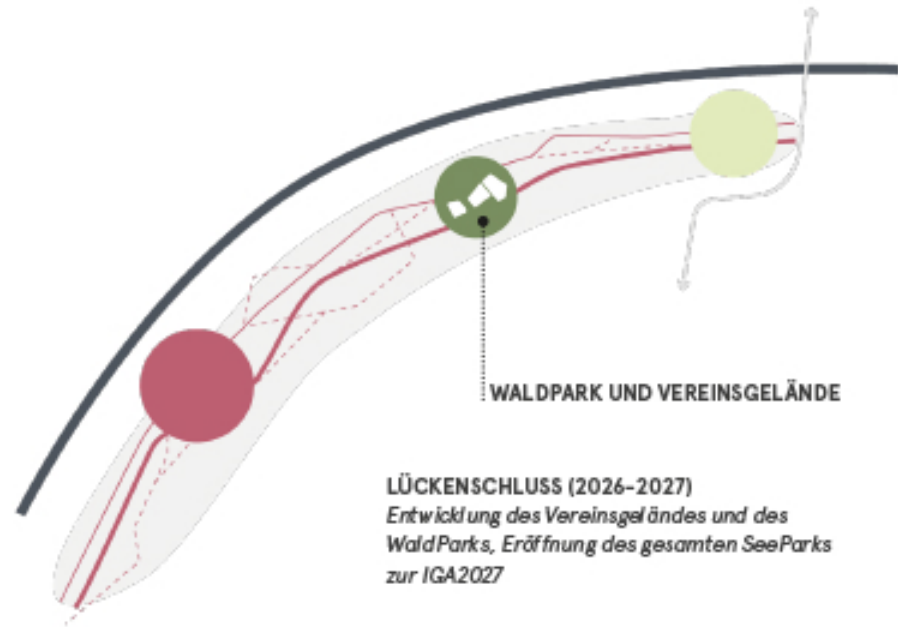
**WEGELEITSYSTEM UND VR**  
Infotafeln entlang der Promenade, des Radwegs und der Entdeckerpfade informieren über Industriekultur und Historie und geben einen Einblick über den vielfältigen Naturraum rund um den Hengsteysee und im SeePark. Über QR Codes können mit dem Smartphone an ausgewählten Orten themenbezogene Audioformate/Audioguides über die SeePark-App abgerufen werden. Diese sollen in möglichst einfacher Sprache eingelesen werden, um auch hier Barrierefreiheit zu gewährleisten. Für Kinder gibt es die Möglichkeit über die SeePark-App die Informationen auf spielerischem Weg vermittelt zu bekommen. Es werden an jeder Station kleine Aufgaben zu den Themenfeldern Industriekultur und Umwelt gestellt, deren Auflösung dann an der nächsten Station erfolgen soll.



1. Schritt Grundgerüst und Inszenierung der Landschaft



2. Schritt Aktivierung von AktivPark und SeeparkFoyer

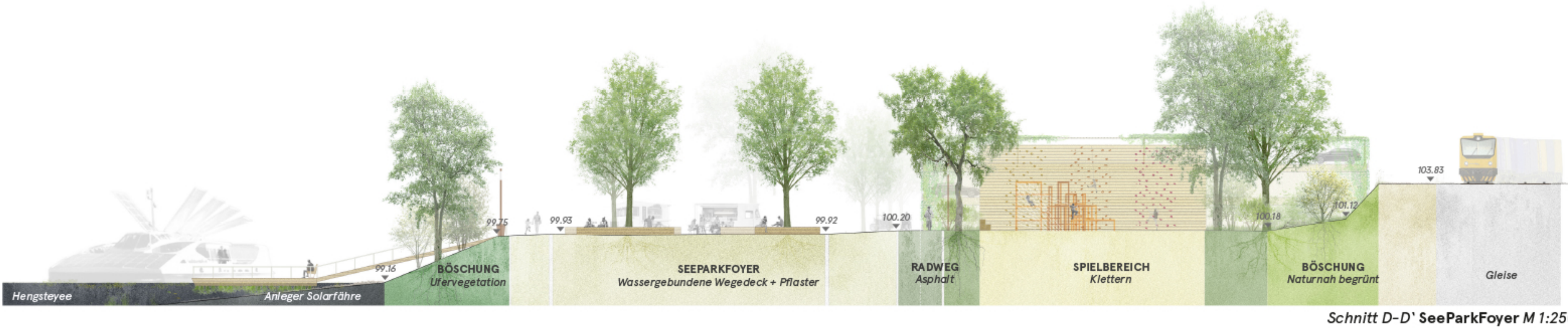


3. Schritt Aktivierung des WaldParks und Eröffnung

Visualisierung Aktionsfenster SeeParkFoyer



Schnitt C-C' Steilufer M 1:250



Schnitt D-D' SeeParkFoyer M 1:250



Lageplan SeeParkFoyer M 1:250